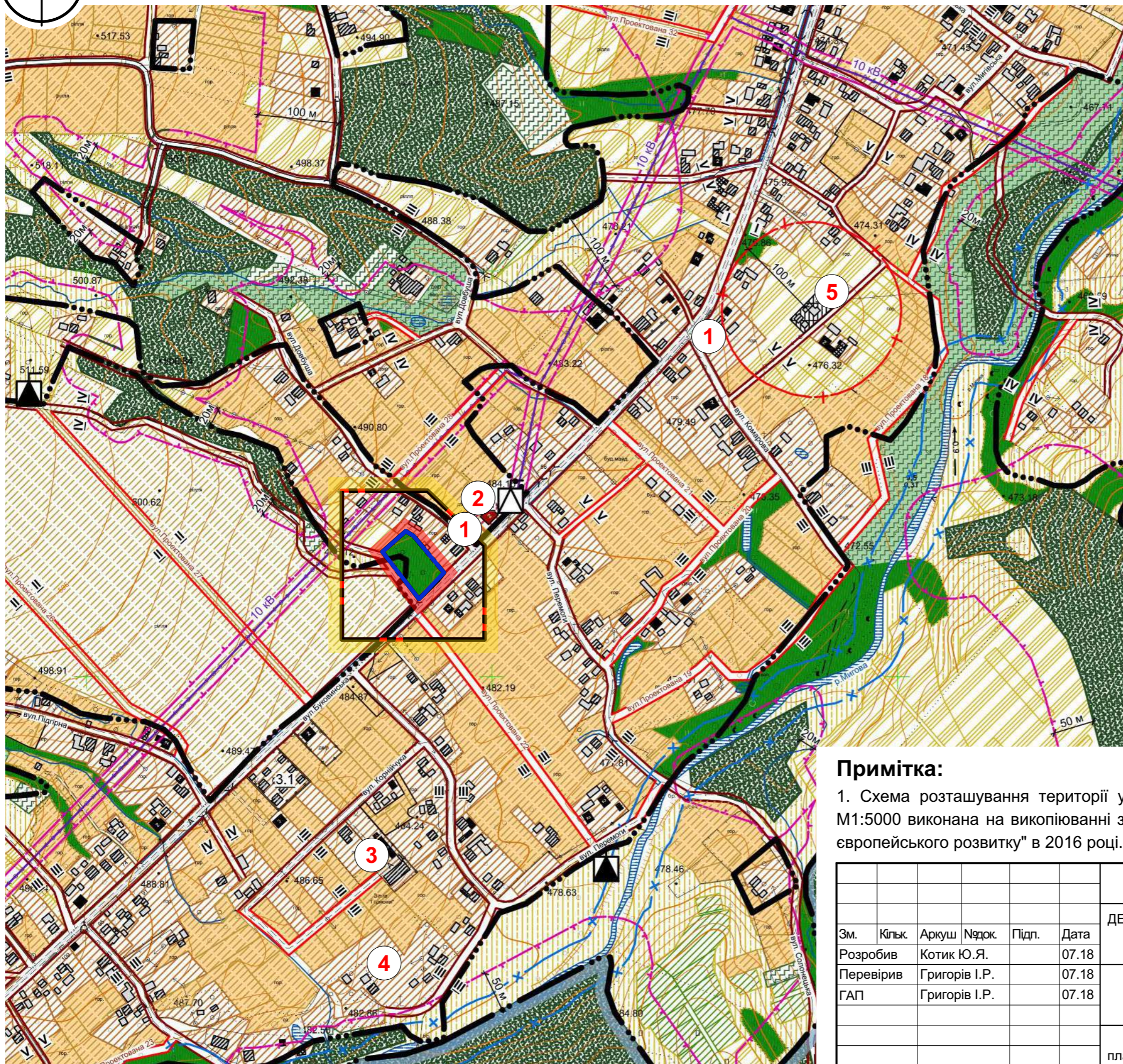






Схема розташування території у планувальній структурі генерального плану с. Мигове М1:5000



Умовні позначення:

-  межі території опрацювання
-  межі території, щодо якої здійснюється детальне планування

Експлікація:

1. Магазин продуктових товарів (існ);
2. ФАП (існ);
3. База відпочинку "Вілла гармонія" (існ.);
4. Дитячий табір (існ.);
5. Пилорама (існ).

Примітка:

1. Схема розташування території у планувальній структурі генерального плану с. Мигове М1:5000 виконана на вкопюванні з генерального плану с. Мигове, розробленого ПП "Центр європейського розвитку" в 2016 році.

Замість інв. №
Підпис і дата
Інв. № ориг.

						356/18/066
Зм.	Кільк.	Аркуш	№док.	Підп.	Дата	ДЕТАЛЬНИЙ ПЛАН ТЕРИТОРІЇ для індивідуальної житлової та громадської забудови площею 0.3098 га по вул. Буковинській в с. Мигове Вишницького району Чернівецької області
Розробив		Котик Ю.Я.			07.18	
Перевірив		Григорів І.Р.			07.18	
ГАП		Григорів І.Р.			07.18	Замовник: Виконавчий комітет Мигівської сільської ради
						Схема розташування території у планувальній структурі генерального плану с. Мигове М1:5000
						Стадія ДПТ
						Аркуш 2
						Аркушів 7
						ПП "Кайлас-К" Сертифікат АА № 003677 Чернівці - 2018