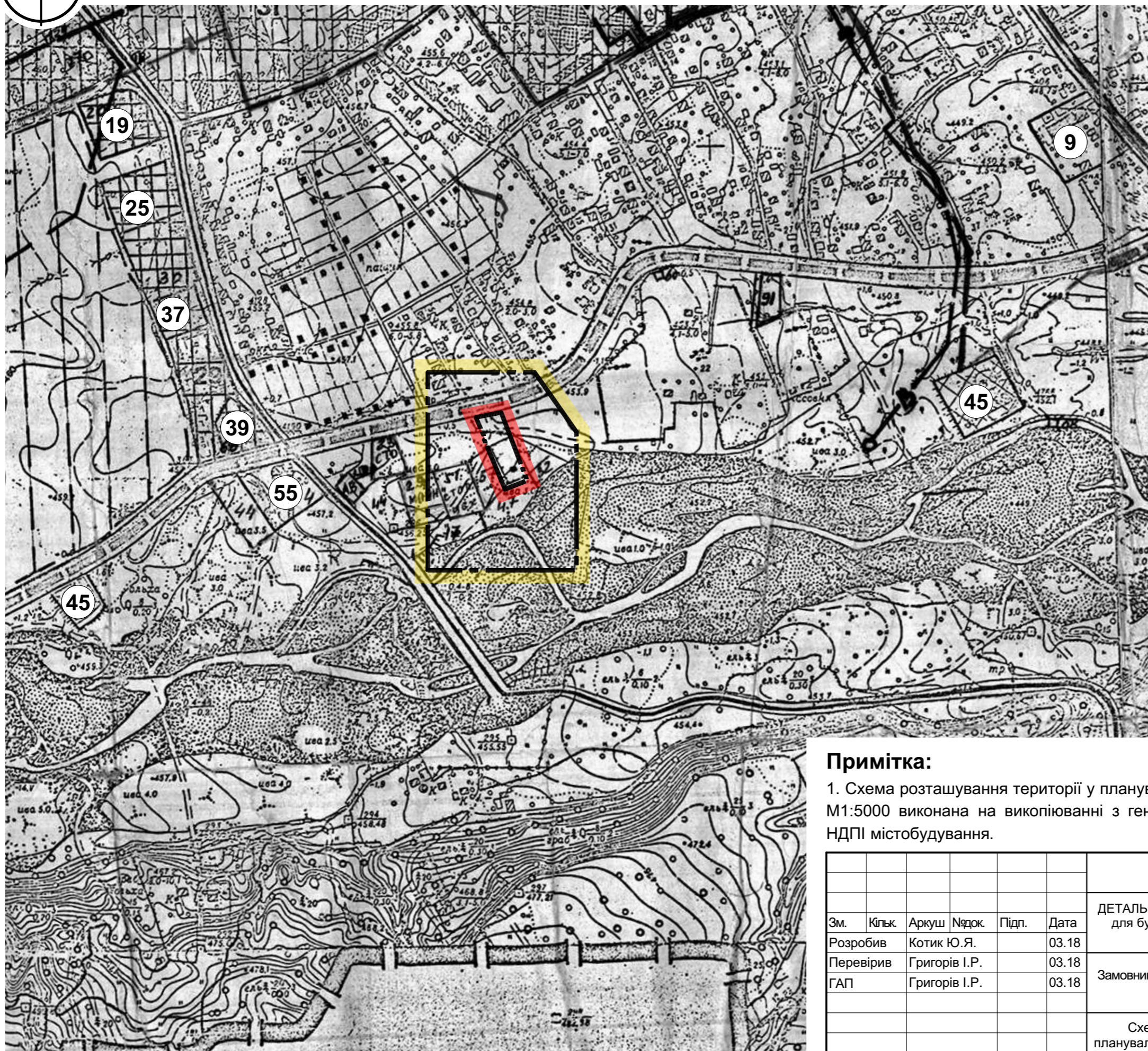






Схема розташування території у планувальній структурі генерального плану смт. Берегомет М1:5000



Умовні позначення:

-  межі території опрацювання
-  межі території, щодо якої здійснюється детальне планування

Експлікація:

- 9. Неповна середня школа;
- 19. Будинок побуту;
- 25. Ветеренарна діляниця;
- 37. Хлібопекарня;
- 39. Цех народних промислів;
- 45. Очисні споруди;
- 55. Ринок.

Примітка:

1. Схема розташування території у планувальній структурі генерального плану смт. Берегомет М1:5000 виконана на вкопйюванні з генерального плану селища Берегомет, розробленого НДПІ містобудування.

Замість інв. №

Підпис і дата

Інв. № ориг.

356/18/036

Зм.	Кільк.	Аркуш	Нєдок.	Підп.	Дата
Розробив		Котик Ю.Я.			03.18
Перевірив		Григорів І.Р.			03.18
ГАП		Григорів І.Р.			03.18

ДЕТАЛЬНИЙ ПЛАН ТЕРИТОРІЇ земельних ділянок загальною площею 0.29 га для будівництва столярної майстерні по вул. Серетська в смт. Берегомет Вишницького району Чернівецької області

Замовник: Виконавчий комітет Берегометської селищної ради	Стадія	Аркуш	Аркушів
	ДПТ	2	7

Схема розташування території у планувальній структурі генерального плану смт. Берегомет М1:5000

ПП "Кайлас-К"
Сертифікат АА № 003677
Чернівці - 2018