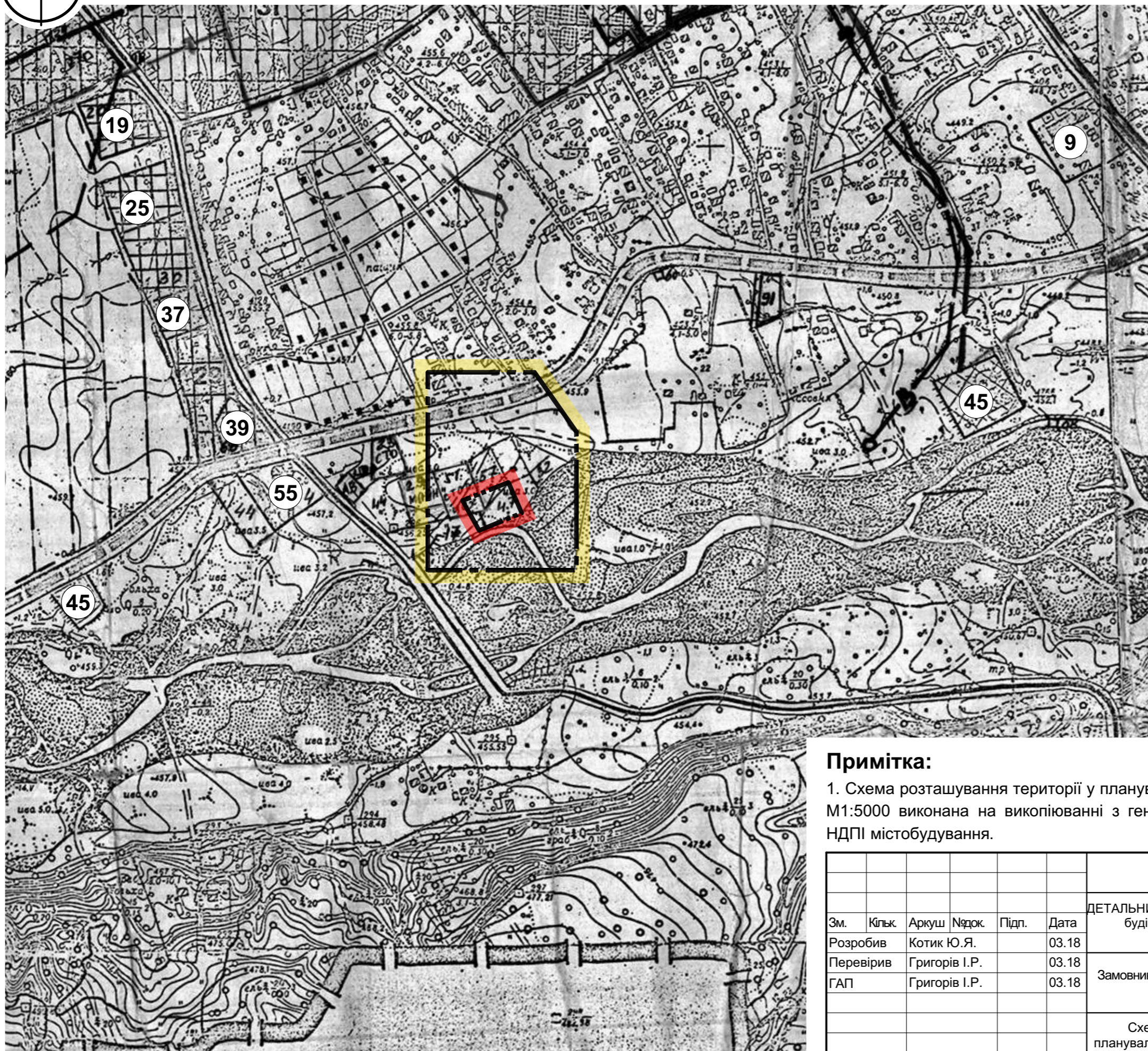






Схема розташування території у планувальній структурі генерального плану смт. Берегомет М1:5000



Умовні позначення:

-  межі території опрацювання
-  межі території, щодо якої здійснюється детальне планування

Експлікація:

- 9. Неповна середня школа;
- 19. Будинок побуту;
- 25. Ветеренарна діляниця;
- 37. Хлібопекарня;
- 39. Цех народних промислів;
- 45. Очисні споруди;
- 55. Ринок.

Примітка:

1. Схема розташування території у планувальній структурі генерального плану смт. Берегомет М1:5000 виконана на вкопйюванні з генерального плану селища Берегомет, розробленого НДПІ містобудування.

Замість інв. №
Підпис і дата
Інв. № ориг.

						356/18/037				
						ДЕТАЛЬНИЙ ПЛАН ТЕРИТОРІЇ земельної ділянки загальною площею 0.25 га для будівництва столярної майстерні по вул. Серетська в смт. Берегомет Вишницького району Чернівецької області				
Зм.	Кільк.	Аркуш	№ док.	Підп.	Дата	Замовник: Виконавчий комітет Берегометської селищної ради	Стадія	Аркуш	Аркушів	
Розробив		Котик Ю.Я.			03.18		ДПТ	2	7	
Перевірив		Григорів І.Р.			03.18					
ГАП		Григорів І.Р.			03.18					
						Схема розташування території у планувальній структурі генерального плану смт. Берегомет М1:5000		ПП "Кайлас-К" Сертифікат АА № 003677 Чернівці - 2018		